7u00: Opstaan (douchemoment – maken fietsbagage – batterijen in fiets – opladers niet vergeten van fiets en gsm – gedroogde natte kledij meenemen – nacht- en slaapbagage maken)
7u45: Laden camionette
8u20: Vertrek naar ontbijt

DAG 5	van	naar	**vertrek**	aankomst	afstand	duur
RIT 1	Oudenaarde RCO	Oudenaarde ontbijt	**08u20**	08u30	**1 km**	10 min
Bezoek aan:	**Leopoldhotel**			Totaal afgelegde afstand		
45 min	**Ontbijt**			224 km		
adres:	De Ham 14 te 9700 Oudenaarde					

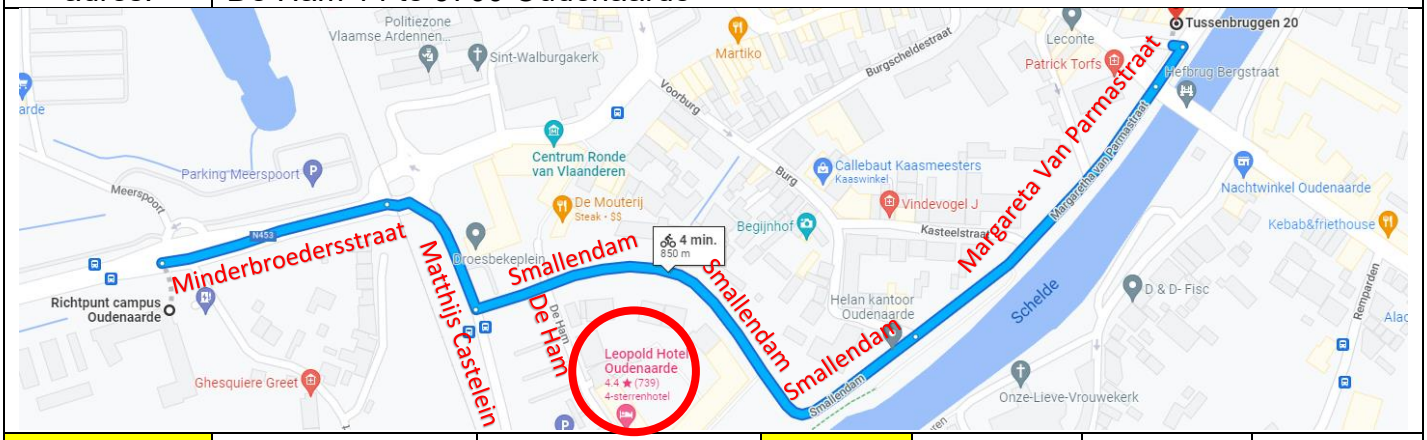

DAG 6	van	naar	**vertrek**	aankomst	afstand	duur
RIT 2	Oudenaarde ontbijt	Eeklo RCE	**09u15**	12u30	**54 km**	3u 15 min
Bezoek aan:	**Richtpunt campus Eeklo**			Totaal afgelegde afstand		
				278 km		
adres:	Richtpunt campus Eeklo – Roze 131 te 9900 Eeklo – 09/370 73 73					

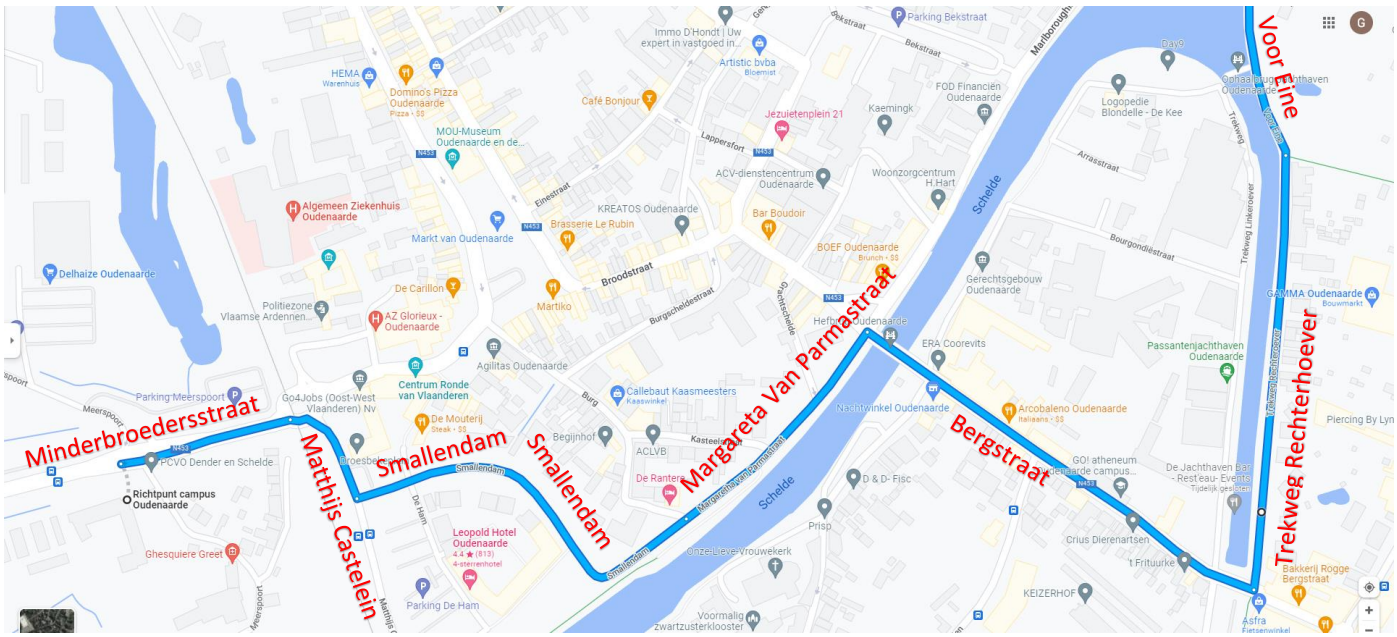

Dag 5: Oudenaarde → Eeklo

Vrijdag 3 april 2026

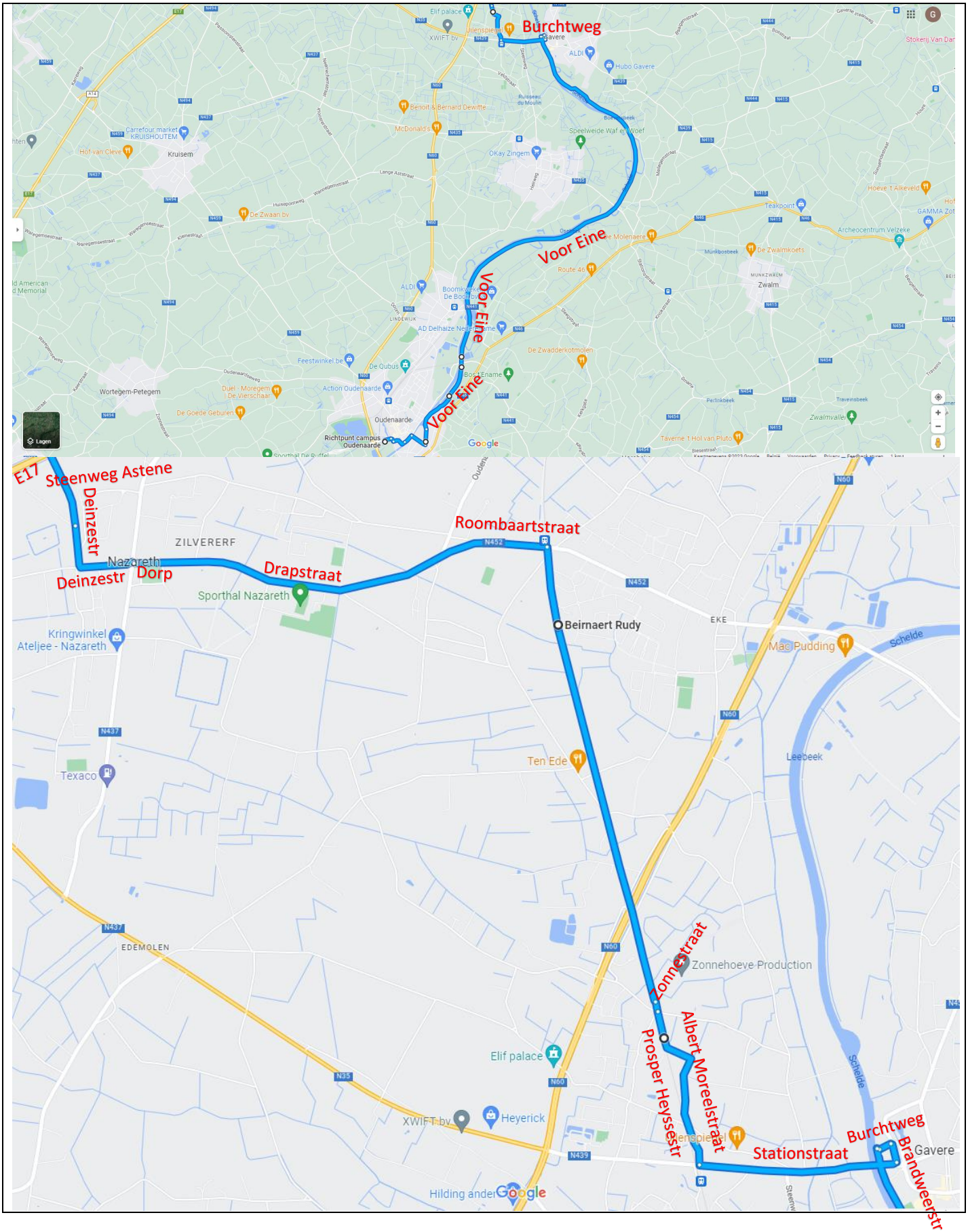

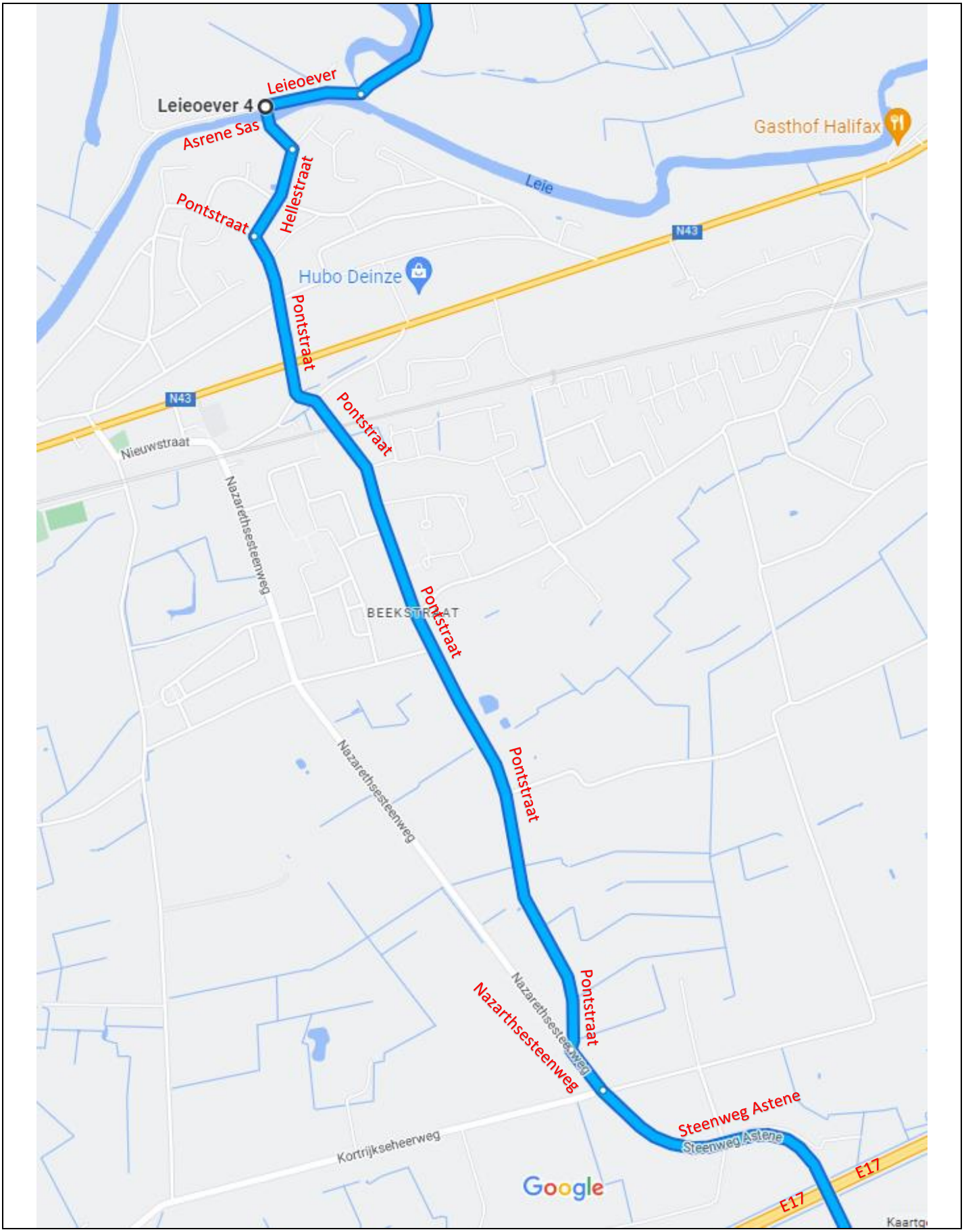
Leieoever
Leieoever 4
Asrene Sas
Hellestraat
Pontstraat
Leie
Gasthof Halifax
N43
Hubo Deinze
Pontstraat
Pontstraat
N43
Nieuwstraat
Nazarethsesteenweg
BEEKSTRAAT
Pontstraat
Pontstraat
Nazarethsesteenweg
Pontstraat
Nazarthsesteenweg
Nazarethsesteenweg
Steenweg Astene
Steenweg Astene
Kortrijkseheerweg
E17
E17
Google

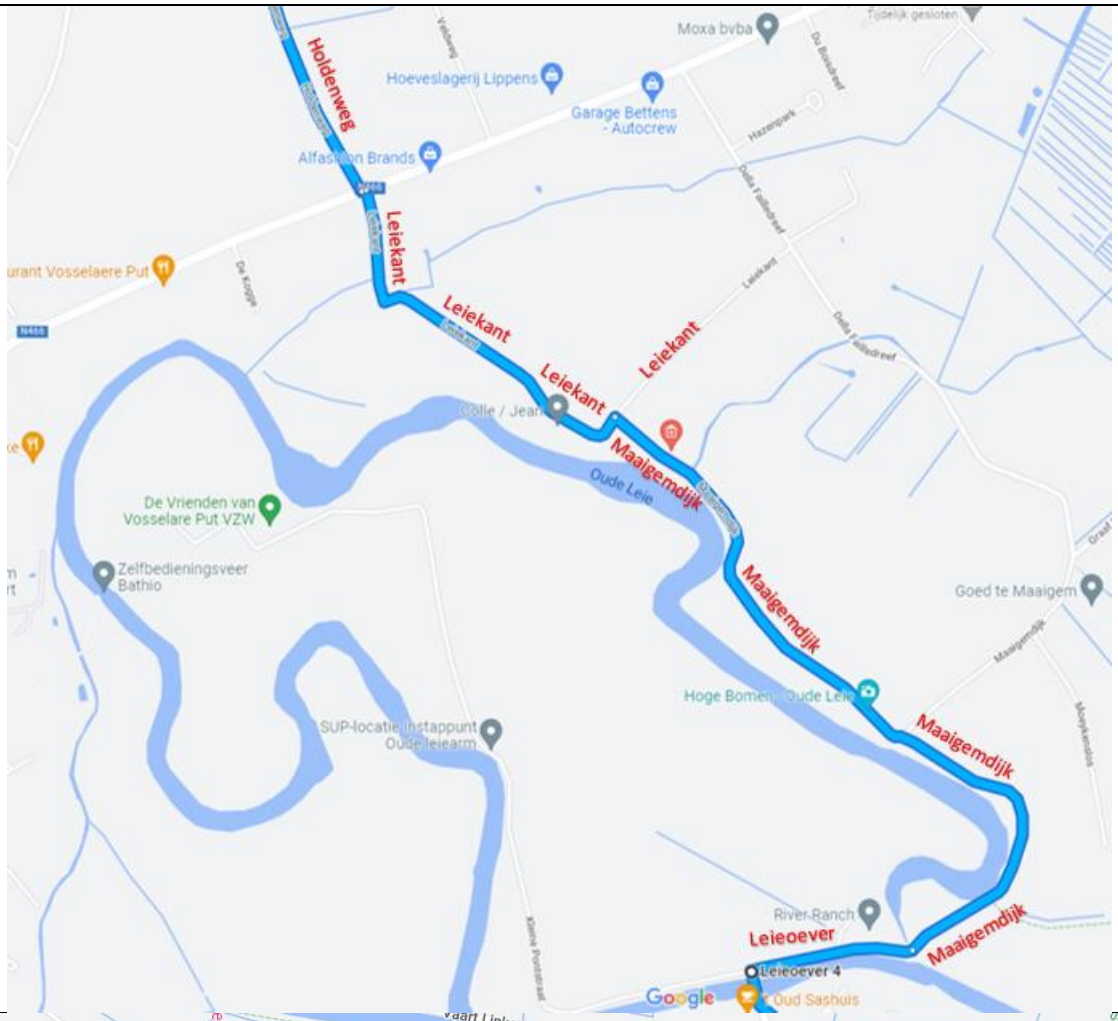
Holdenweg
Leiekant
Leiekant
Leiekant
Leiekant
Maaigemdijk
Maaigemdijk
Maaigemdijk
Maaigemdijk
Leieoever
Leieoever 4
Moxa bvba
Hoeveslagerij Lippens
Garage Bettens - Autocrew
Alfastation Brands
De Vrienden van Vosselare Put VZW
Zelfbedieningsveer Bathio
Goed te Maaigem
Hoge Bomen Oude Leie
SUP-locatie instappunt Oude Leiearm
River Ranch
Oud Sashuis
Oude Leie
Google

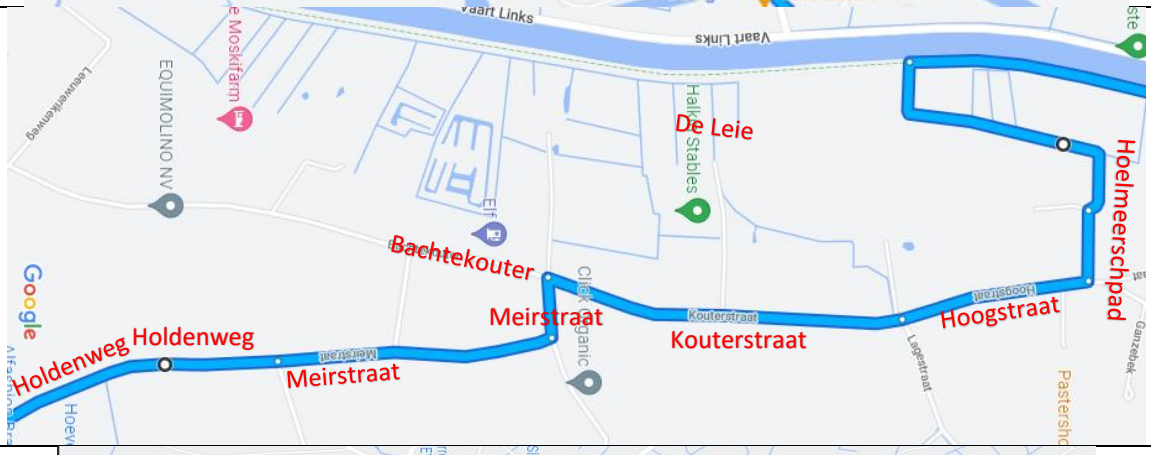
Vaart Links
De Leie
Hoelmeerschpad
Bachtekouter
Meirstraat
Kouterstraat
Hoogstraat
Holdenweg Holdenweg
Meirstraat
EQUIMOLINO NV
Google

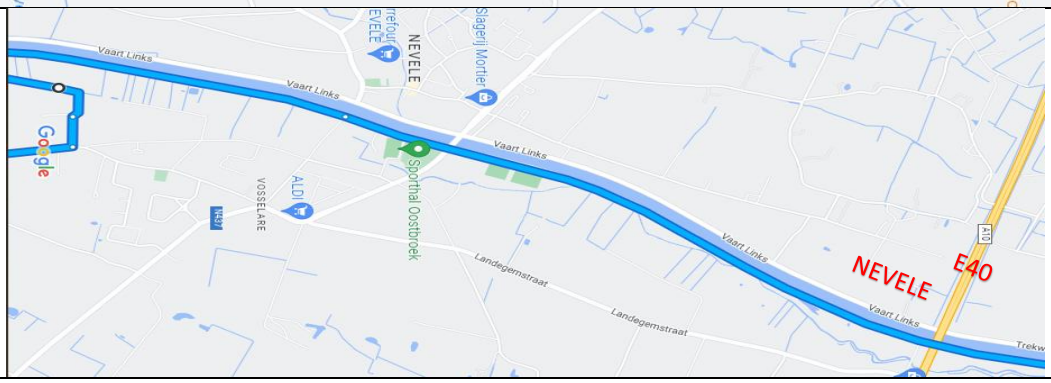
Vaart Links
NEVELE
E40
Sporthal Oostbroek
ALDI
Landegemstraat
Google

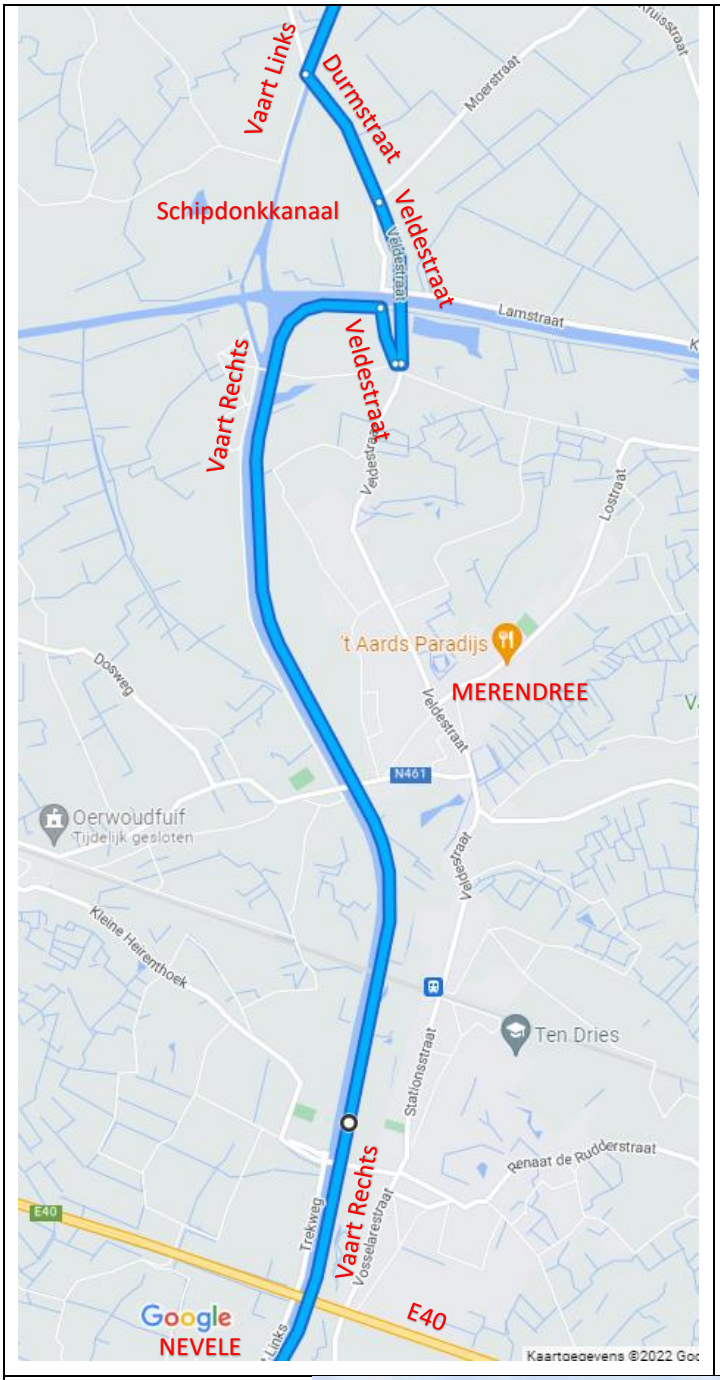
Vaart Links
Durmstraat
Schipdonkkanaal
Veldestraat
Lamstraat
Vaart Rechts
't Aards Paradijs
MERENDREE
Oerwoudfuif
Tijdelijk gesloten
N461
Ten Dries
E40
Google
NEVELE
E40
Kaartgegevens ©2022 Goo

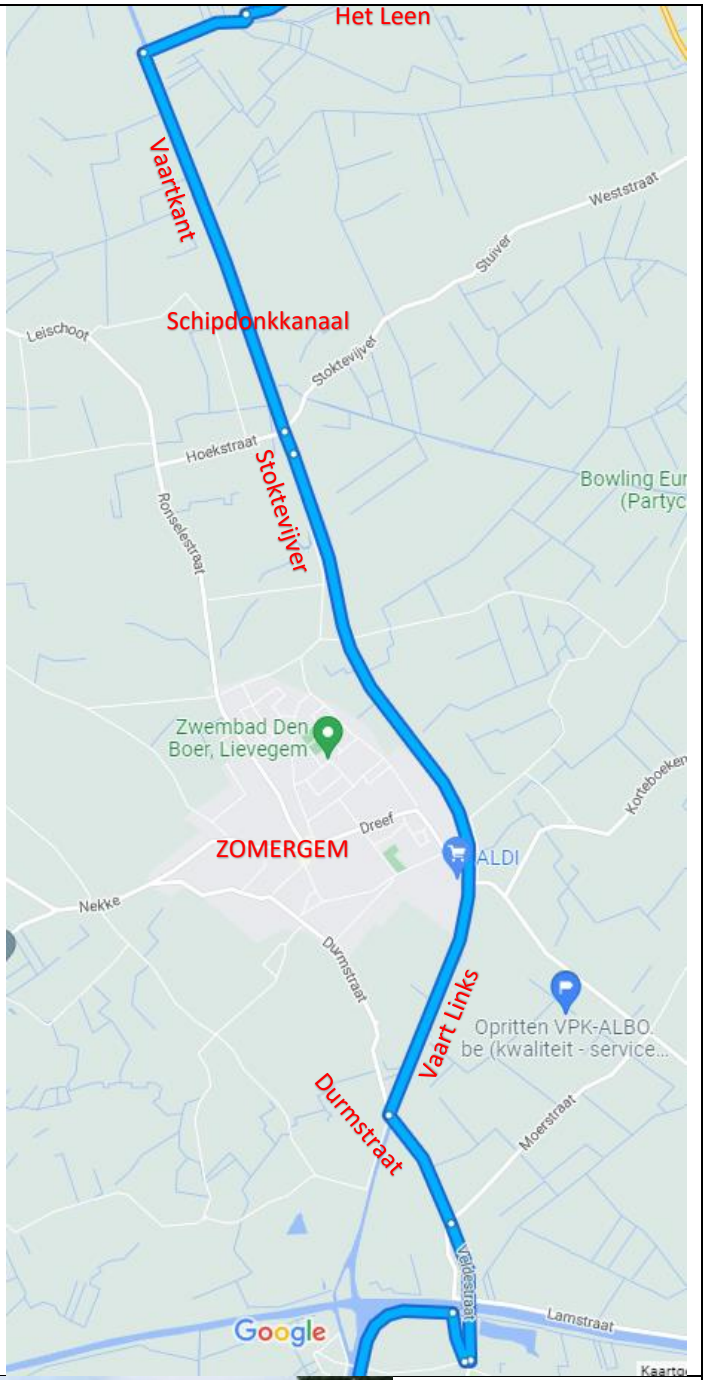
Het Leen
Vaartkant
Schipdonkkanaal
Stoktevijver
Zwembad Den Boer, Lievegem
ZOMERGEM
ALDI
Opritten VPK-ALBO be (kwaliteit - service...
Vaart Links
Durmstraat
Google
Lamstraat


Schipdonkkanaal

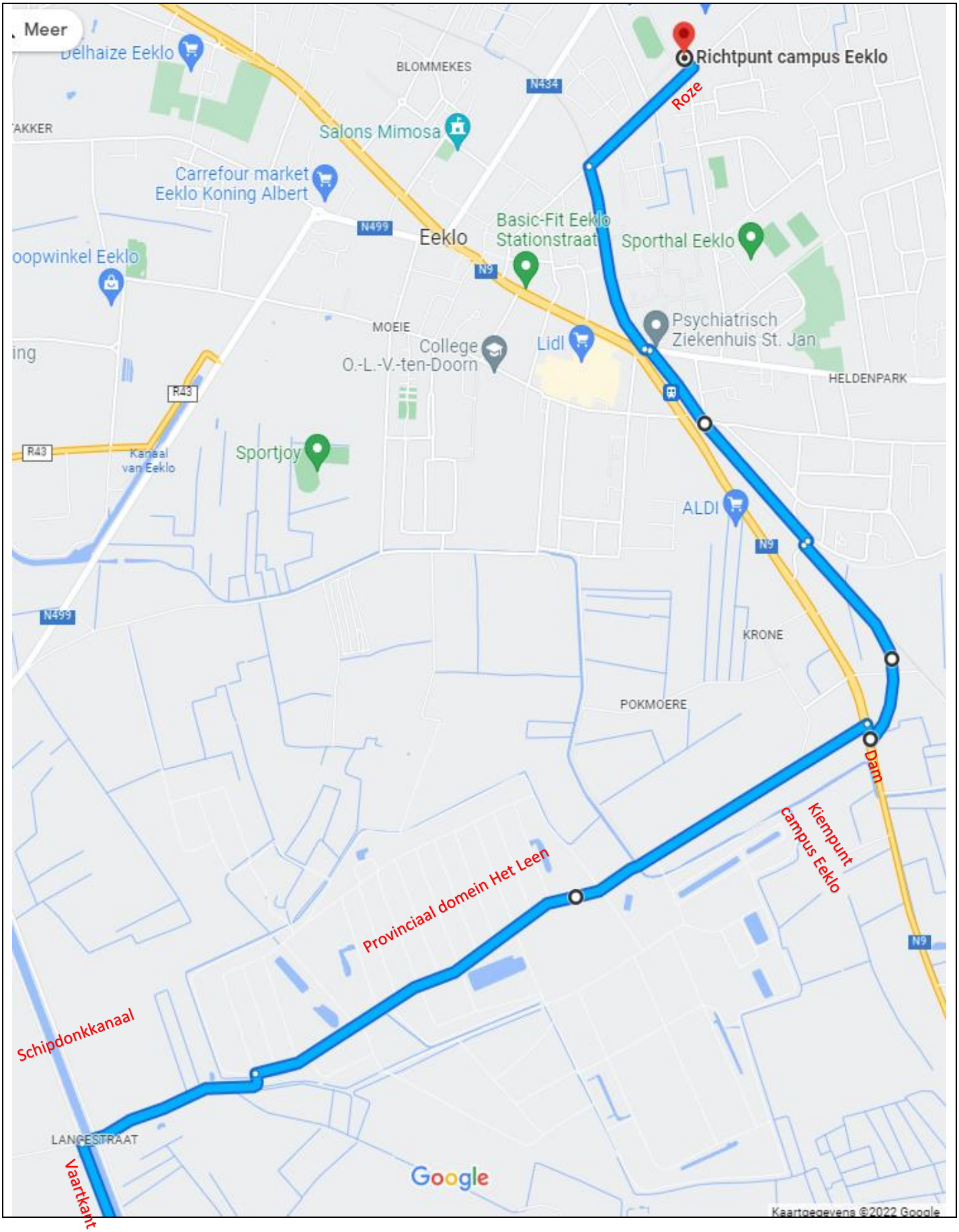
Meer
Delhaize Eeklo
BLOMMEKES
N434
Richtpunt campus Eeklo
Roze
AKKER
Salons Mimosa
Carrefour market
Eeklo Koning Albert
N499
Eeklo
Basic-Fit Eeklo
Stationstraat
Sporthal Eeklo
oopwinkel Eeklo
N9
MOEIE
Psychiatrisch
Ziekenhuis St. Jan
College
O.-L.-V.-ten-Doorn
Lidl
ing
HELDENPARK
R43
R43
Kanaal
van Eeklo
Sportjoy
ALDI
N9
N499
KRONE
POKMOERE
Dam
Kiempunt
campus Eeklo
Provinciaal domein Het Leen
N9
Schipdonkkanaal
LANGESTRAAT
Vaartkant
Google
Kaartgegevens ©2022 Google