7u00: Opstaan (douchemoment – bagages klaarsteken – opruimen - ontruimen)
7u45: Laden camionette
7u50: Rit 0 - 1,5 km – 5 minuten – Sport Vlaanderen Gent – Zuiderlaan 14
8u00: Ontbijt
9u00: Vertrek naar Solidaris Vrijdagsmarkt Gent

DAG 2	van	naar	**vertrek**	aankomst	afstand	duur
RIT 1	Gent Kanodreef	Vrijdagsmarkt Gent	**09u00**	09u30	**6 km**	30 min
Bezoek aan:	**Werf Solidaris (Bond Moysongebouw)**			Totaal afgelegde afstand		
2u	**Werf Artes**			48 km		
adres:	Vrijdagsmarkt, 9000 Gent					

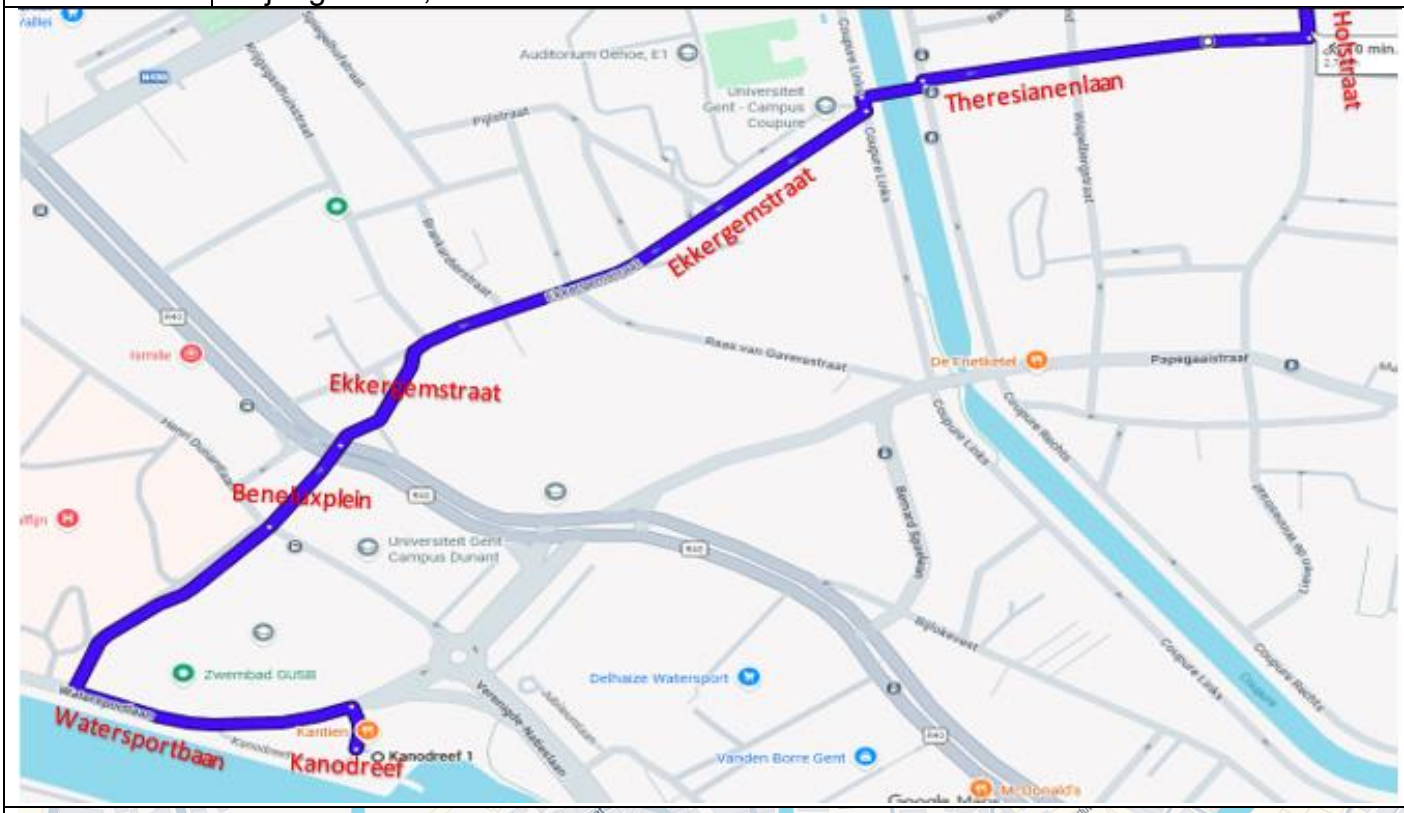

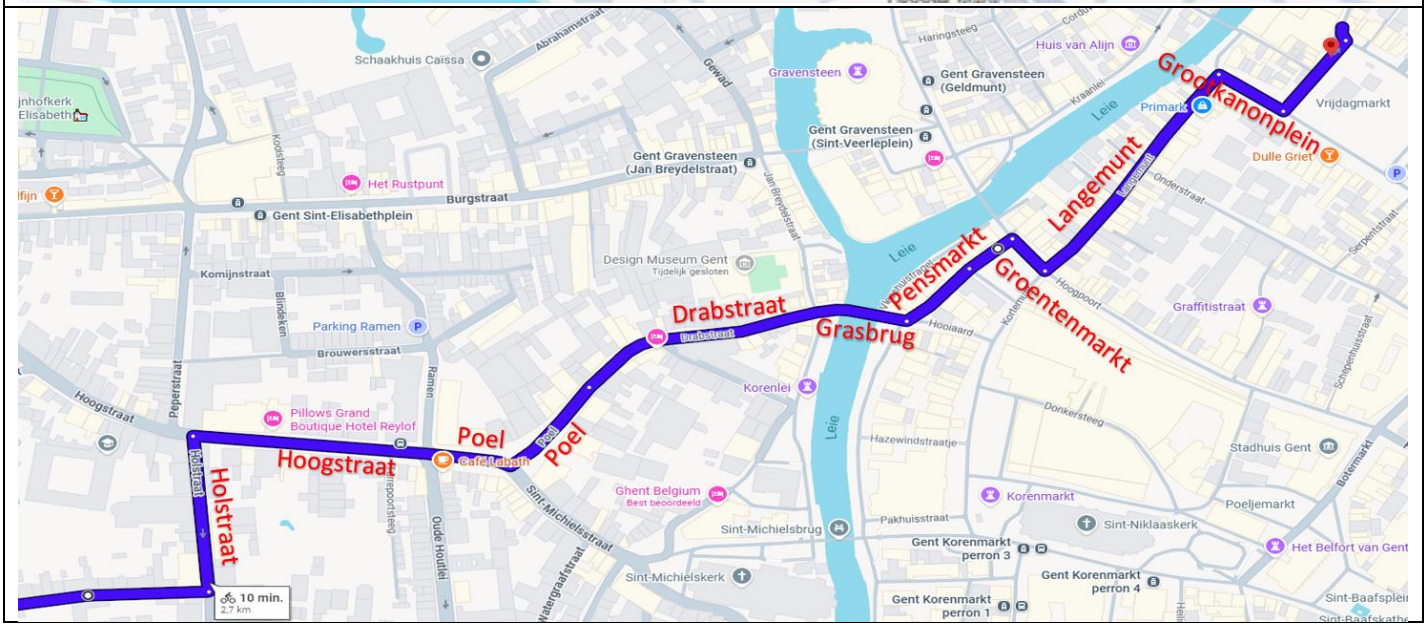



DAG 2	van	naar	vertrek	aankomst	afstand	duur
RIT 2	Vrijdagsmarkt	Provinciehuis	11u30	12u00	3 km	20 min
Bezoek aan:	Resto Leo (Lekker Oost-Vlaams)			Totaal afgelegde afstand		
1 u				51 km		
adres:	Charles de Kerchovelaan 189 Gent					

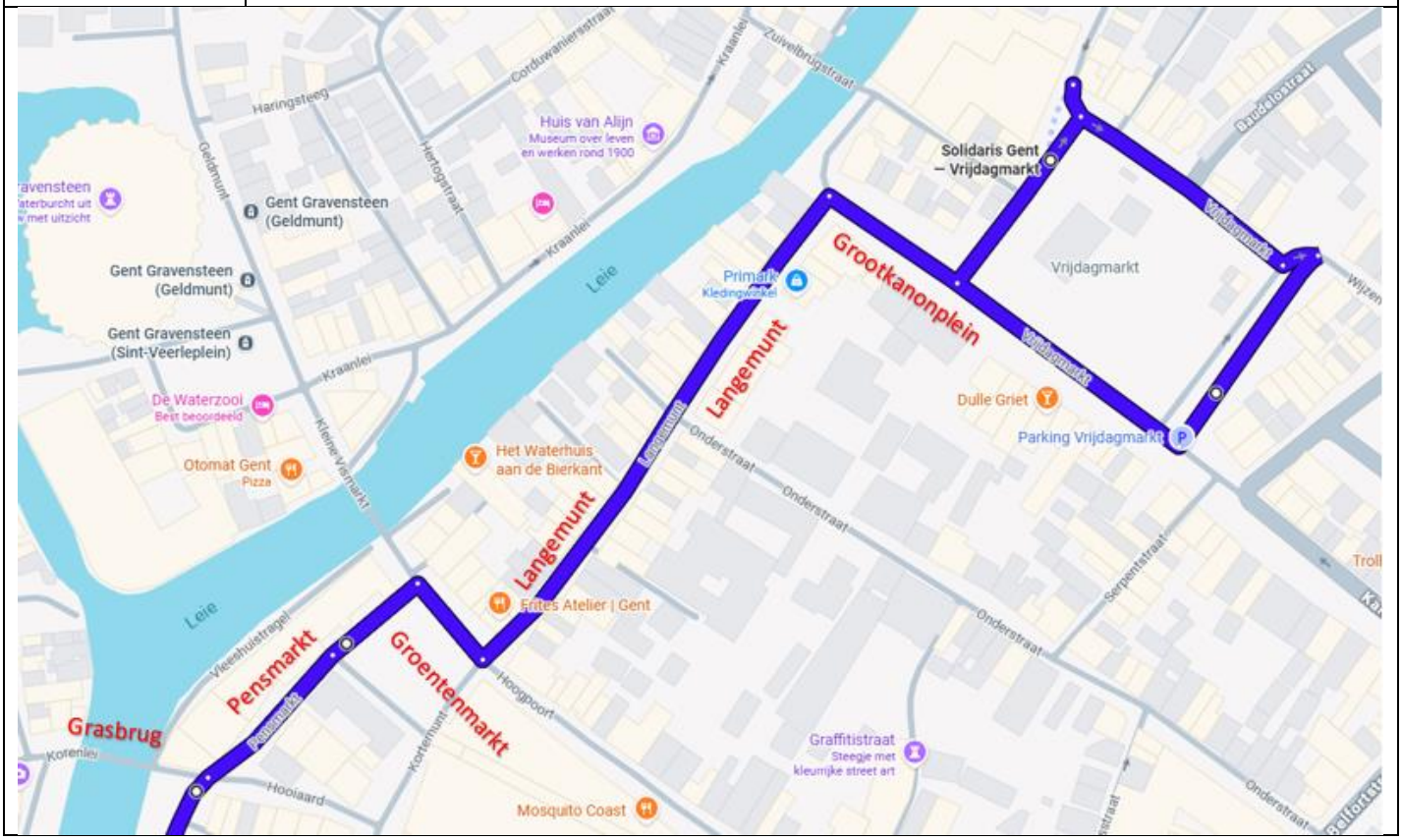

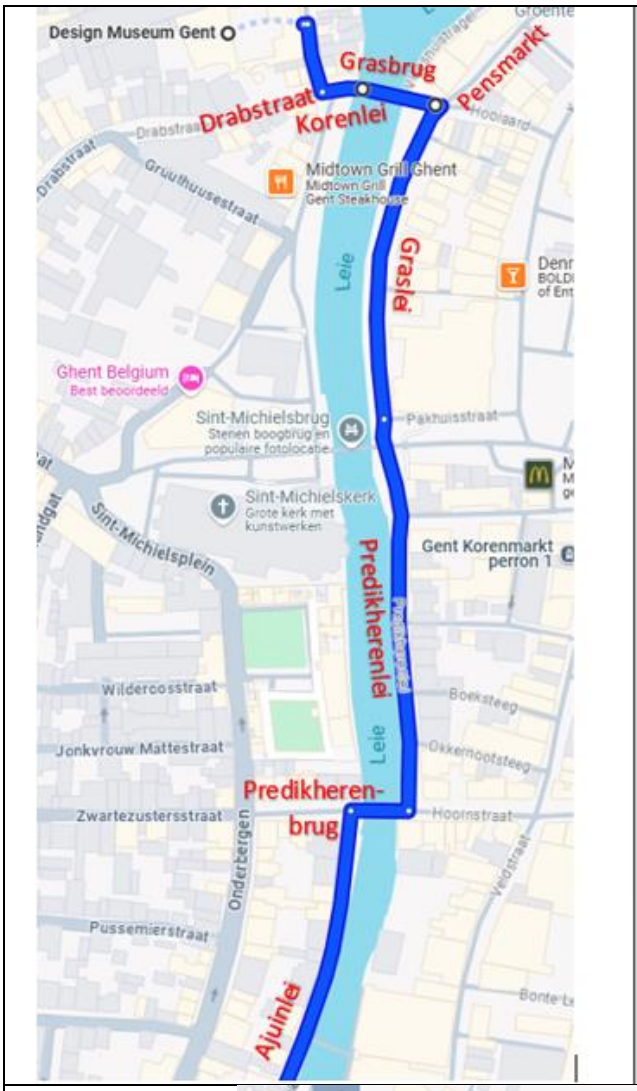
Design Museum Gent
Grasbrug
Pensmarkt
Drabstraat
Korenlei
Midtown Grill Ghent
Gruuthuusestraat
Leie
Graslei
Ghent Belgium
Best beoordeeld
Sint-Michielsbrug
Pakhuisstraat
Sint-Michielskerk
Sint-Michielsplein
Gent Korenmarkt
perron 1
Predikherenlei
Wildercosstraat
Jonkvrouw Mattestraat
Zwartezustersstraat
Predikheren-
brug
Hoornstraat
Onderbergen
Pussemierstraat
Ajuinlei


Ajuinlei
Gent Koophandelsplein
SOFACOMPANY Gent
Universiteitstraat
Gent Koophandelsplein
(Justitiepaleis)
Kouter
Recolettenlei
Zandpoortstraat
Schouwburgstraat
Pedicure Gent Medische
Voetverzorging Axelle
Pekelharing
Ketelvest
Leie
Savaanstraat
Gent Savaanstraat
Sint-Agnetestraat
Jeruzalemstraat
Luv l'Oeuf
Lindenlei
De Stadspoort
Basisschool
Bagattenstraat
One Two Four
Hotel & Spa
Best beoordeeld
Coupure Rechts
8 min.
2,1 km
Coupure Links
Verloren Kost
Sint-Kwintensberg
Apotheekstraat
Jozef Plateaustraat
Jozef Kluyskensstraat
Fietsen Roman
Fietsenmaker

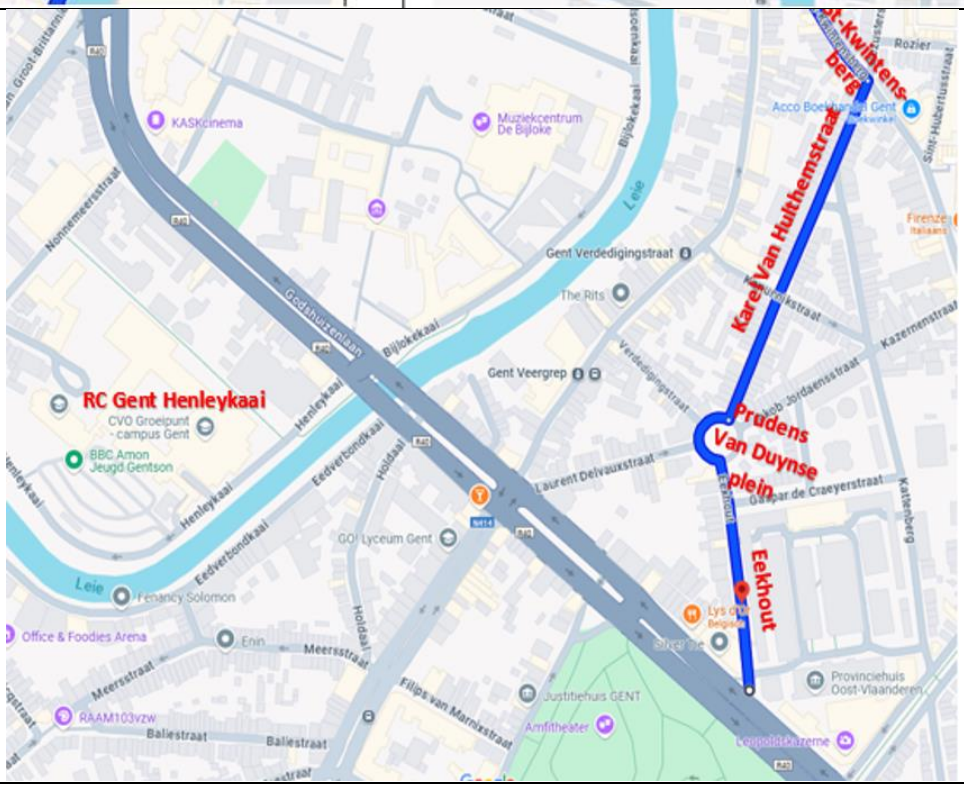
KASKcinema
Muziekcentrum
De Bijloke
Leie
Gent Verdedigingstraat
The Rits
Karel Van Hulthemstraat
Gent Veergrep
RC Gent Henleykaai
CVO Groeipunt
- campus Gent
BBC Amon
Jeugd Gentson
Prudens
Van Duynse
plein
Eekhout
Laurent Delvauxstraat
Gaspar de Craeyerstraat
GO! Lyceum Gent
Office & Foodies Arena
Meersstraat
Justitiehuis GENT
Amfitheater
Provinciehuis
Oost-Vlaanderen
Ballestraat
Filips van Marnixstraat

DAG 2	van	naar	**vertrek**	aankomst	afstand	duur
RIT 3	Provinciehuis	Markt Wetteren	**13u00**	14u30	**20 km**	1,5 u
Bezoek aan:	**Fietsbrug - Gemeentehuis - Kerk – Markt**			Totaal afgelegde afstand		
45 min	**Wetteren**			71 km		
adres:	Markt 17 te Wetteren					

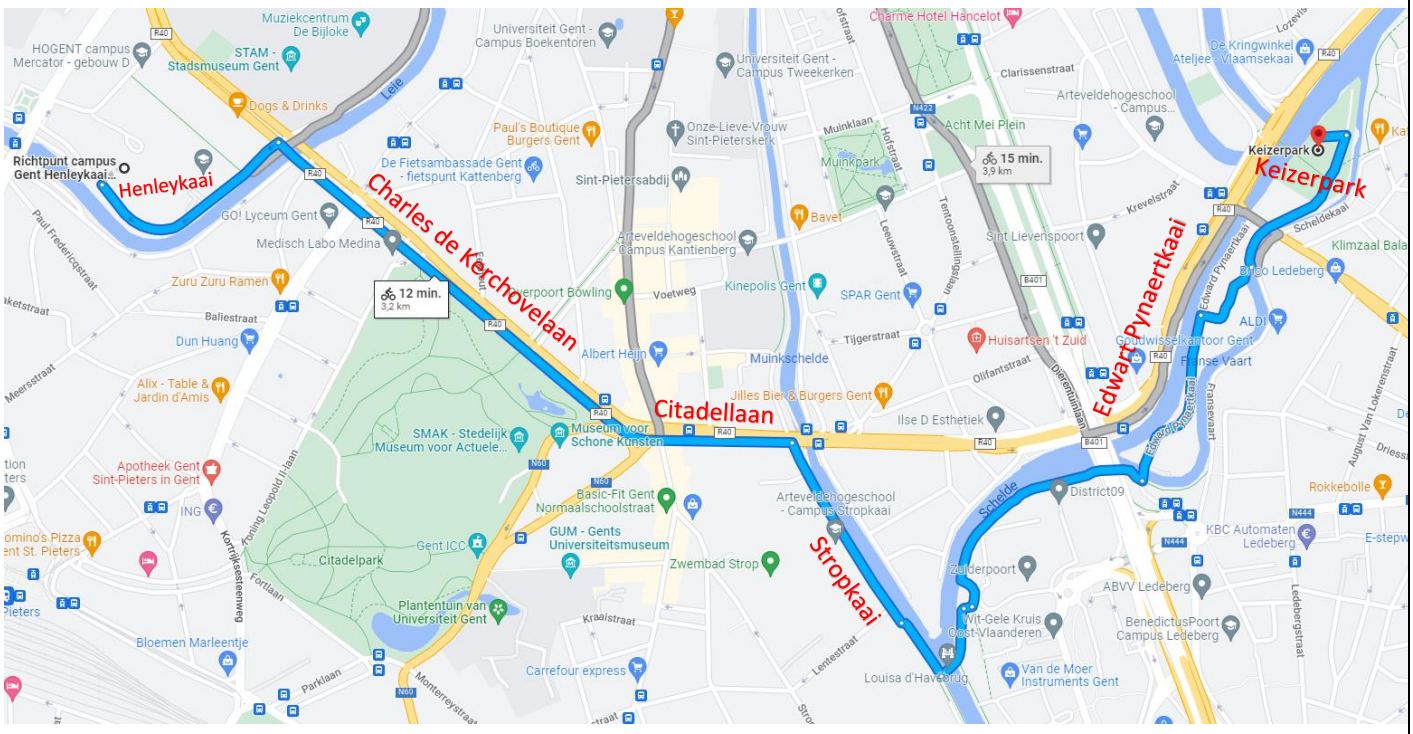

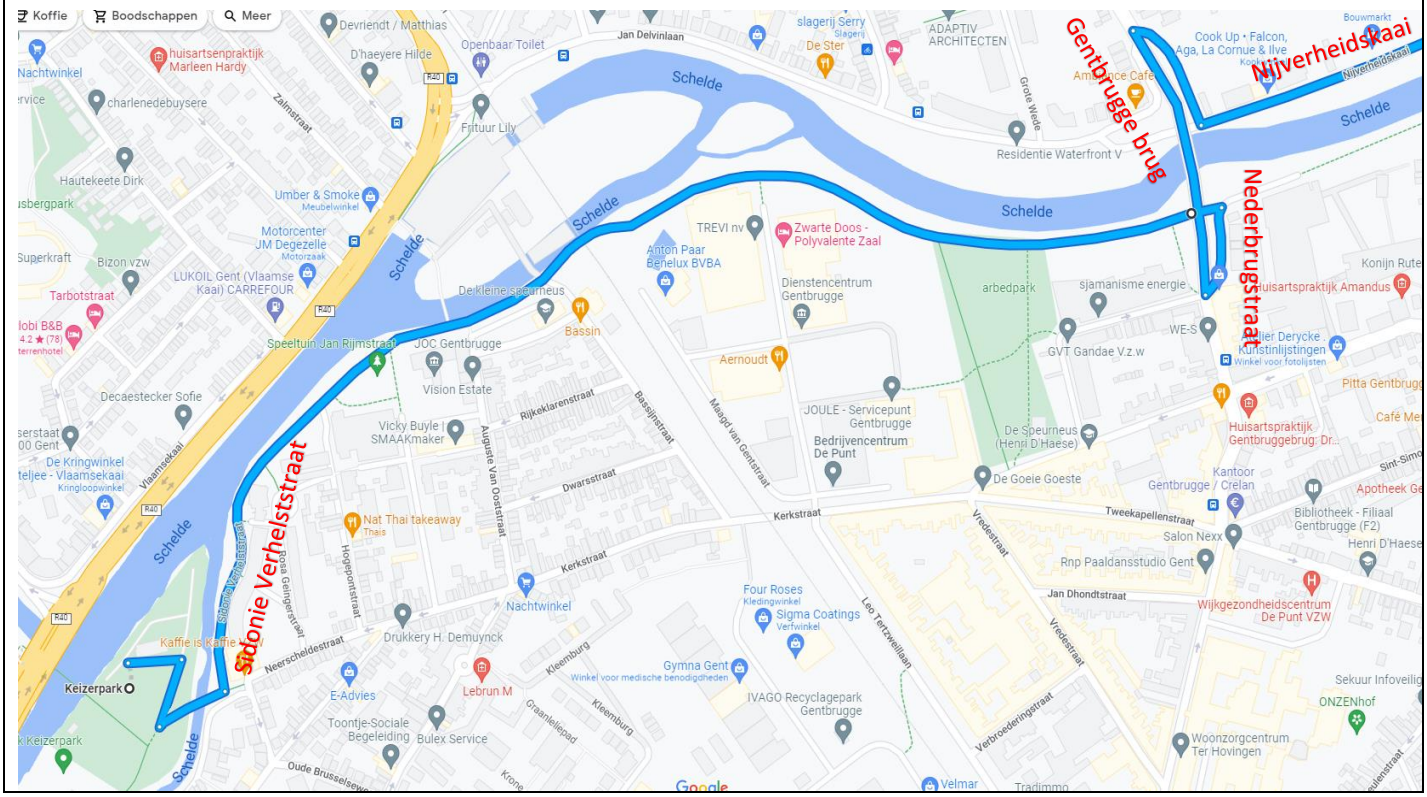

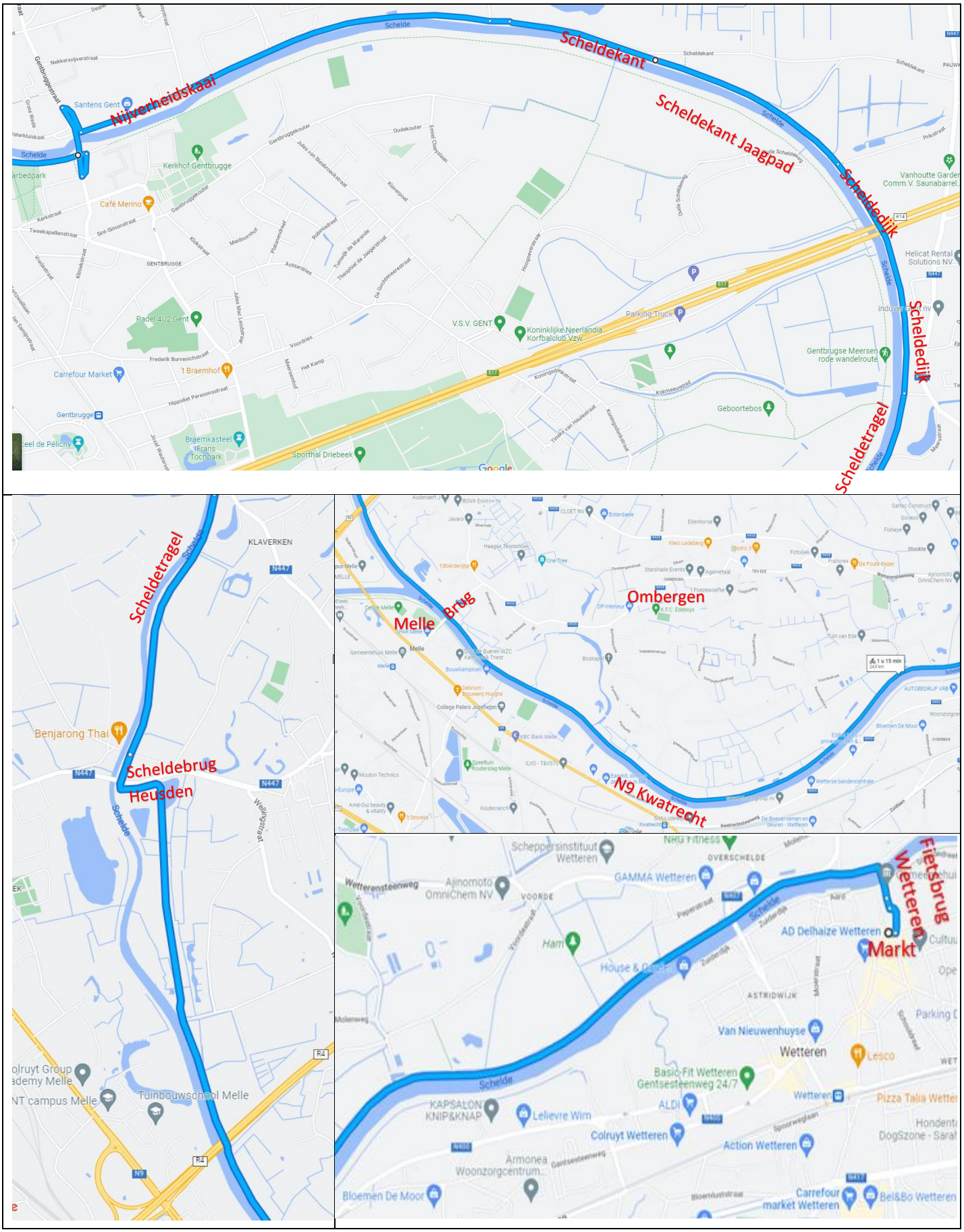
Nijverheidskaai
Scheldekant
Scheldekant Jaagpad
Scheldedijk
Scheldedijk
Scheldetragel
Scheldetragel
Scheldebrug
Heusden
Melle
Brug
Ombergen
N9 Kwatrecht
Fietsbrug
Wetteren
Markt
Schelde
Santens Gent
Kerkhof Gentbrugge
Café Merino
Padel 4U2 Gent
Carrefour Market
't Braemhof
Gentbrugge
Braemkasteel Frans Tochpark
Sporthal Driebeek
V.S.V. GENT
Koninklijke Neerlandia Korfbalclub Vzw
Parking Truck
Gentbrugse Meersen rode wandelroute
Geboortebos
Helicat Rental Solutions NV
Vanhoutte Garden Comm.V. Saunabarrel
KLAVERKEN
Benjarong Thai
Tuinbouwschool Melle
NT campus Melle
Ajinomoto OmniChem NV
GAMMA Wetteren
AD Delhaize Wetteren
House & Garden
Van Nieuwenhuyse Wetteren
Basic-Fit Wetteren Gentsesteenweg 24/7
KAPSALON KNIP&KNAP
Lelievre Wim
ALDI
Colruyt Wetteren
Action Wetteren
Armonea Woonzorgcentrum
Bloemen De Moor
Carrefour market Wetteren
Bel&Bo Wetteren

DAG 2	van	naar	vertrek	aankomst	afstand	duur
RIT 4	Markt Wetteren	Overmere Donk	15u15	16u00	13 km	45 min
Bezoek aan:	**Festivalhal Donkmeer Overmere – Berlare**			Totaal afgelegde afstand		
30 min	**4-uurtje**			83 km		
adres:	Donklaan 125 te 9290 Berlare					

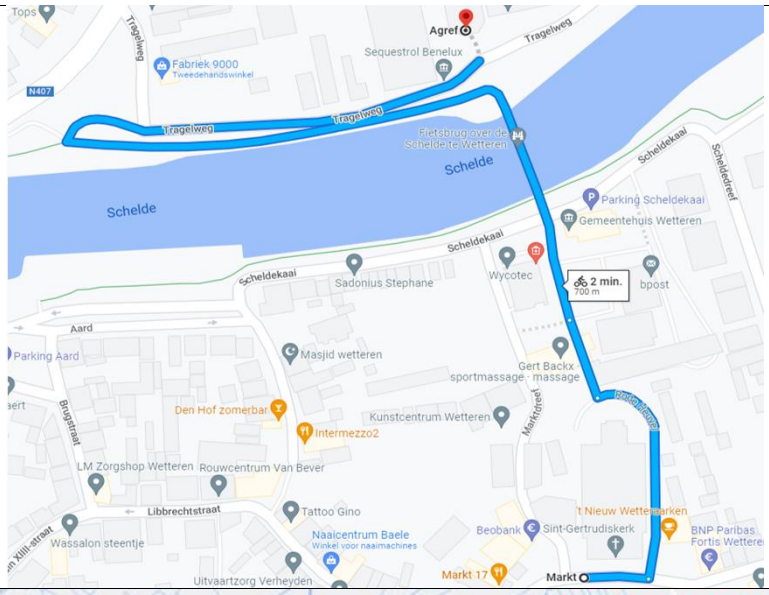

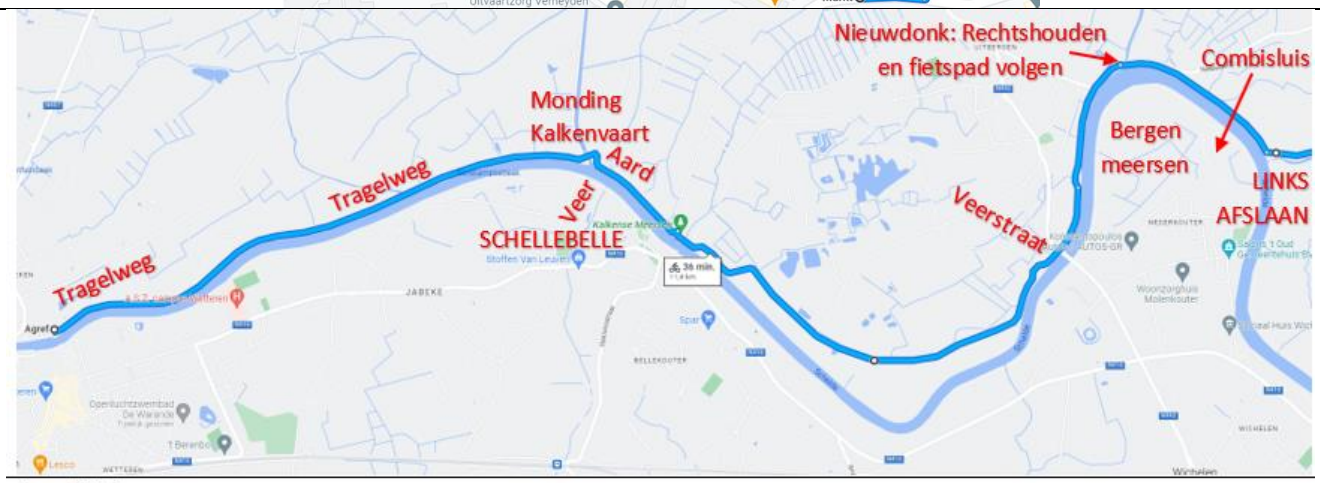

Combisluis

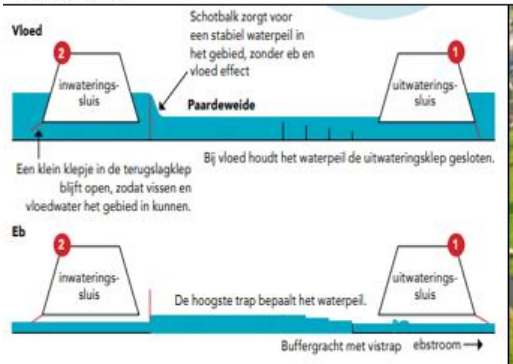



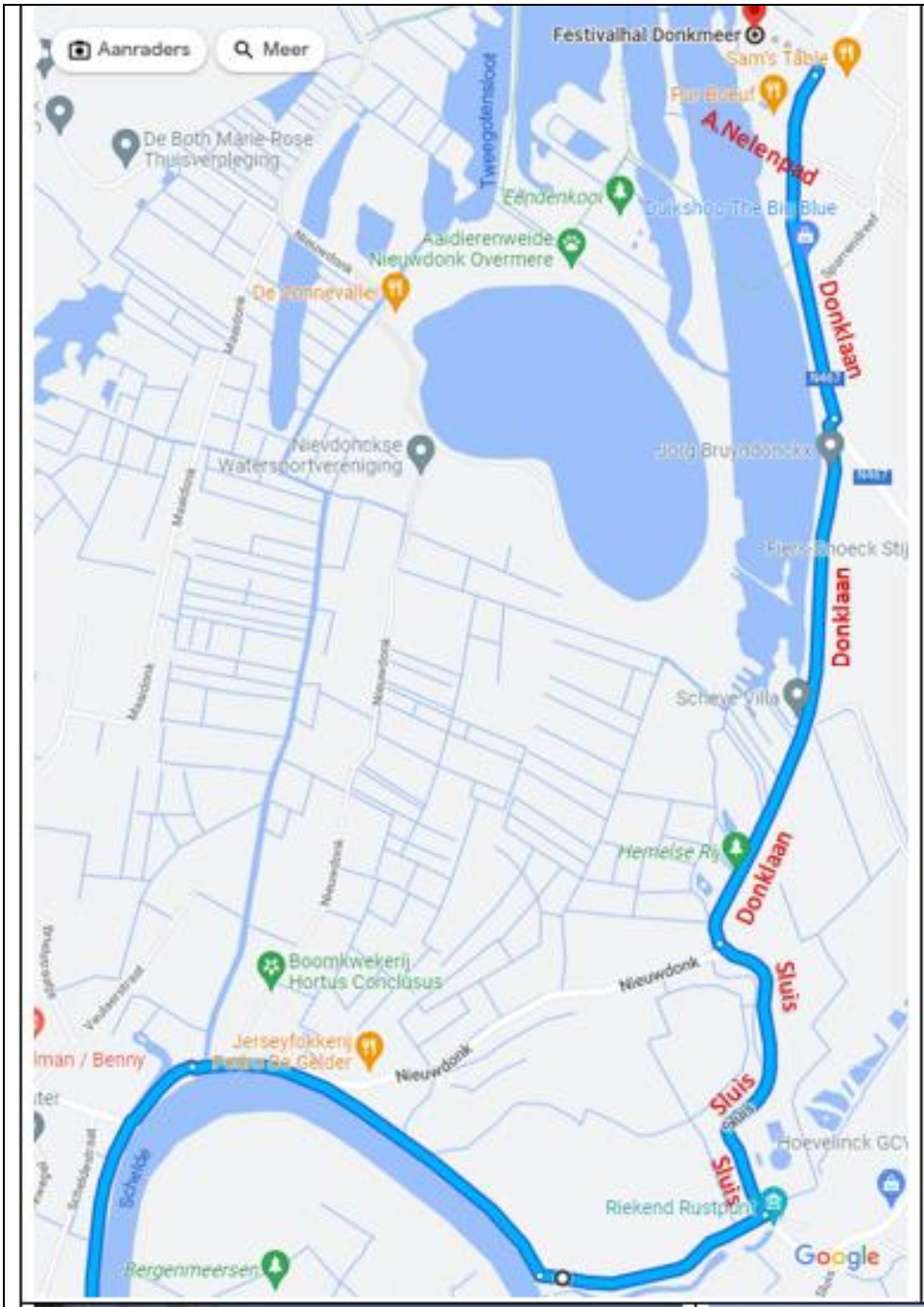

Op te merken zaken in verband met Weg- en Waterbouw:

- dijkversterking
- verschillende oever afwerkingen
- verschillende brugtypes
- aangelegde overstromingsgebieden en hun sluizen
- getijdewerking en de vrijgekomen slikken en schorren
- ontginning van turf in Donkmeer
- meanders Schelde en oude afgesneden meanders
- aanlegstijgers veer

We doen ook een rondje rond het gemeentehuis van Wetteren en genieten van het uitzicht over de voetgangersbrug

Turf = gedroogd veen uit de oude meander van de Schelde die als brandstof werd ontgonnen en waar nu het donkmeer ligt



De Turfsteker





DAG 2	van	naar	vertrek	aankomst	afstand	duur
RIT 5	Overmere Donk	Hamme RCH	16u30	18u00	19 km	1u30min
Bezoek aan:	**Richtpunt campus Hamme**			Totaal afgelegde afstand		
				102 km		
adres:	Meulenbroekstraat 15, 9220 Hamme					

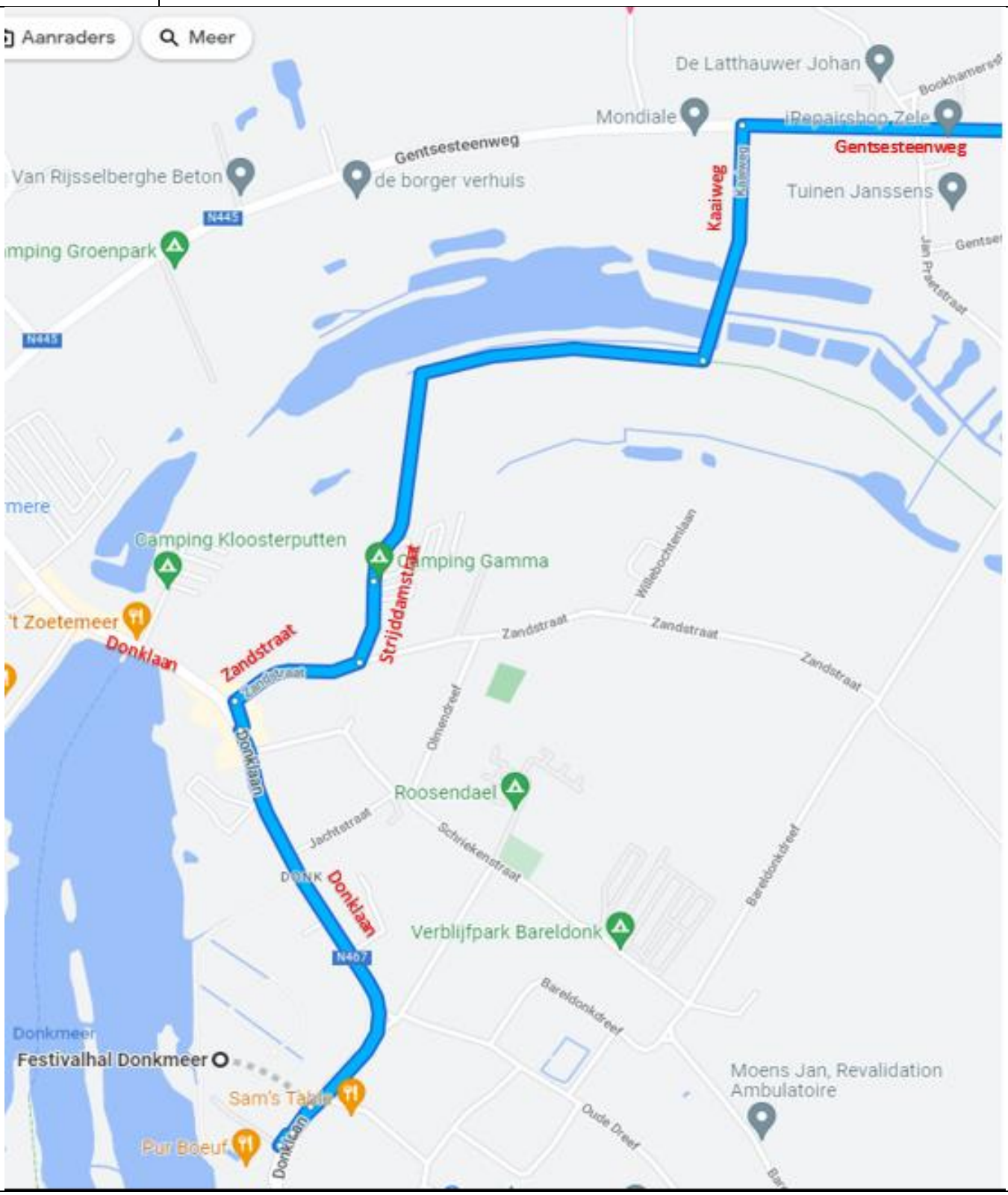

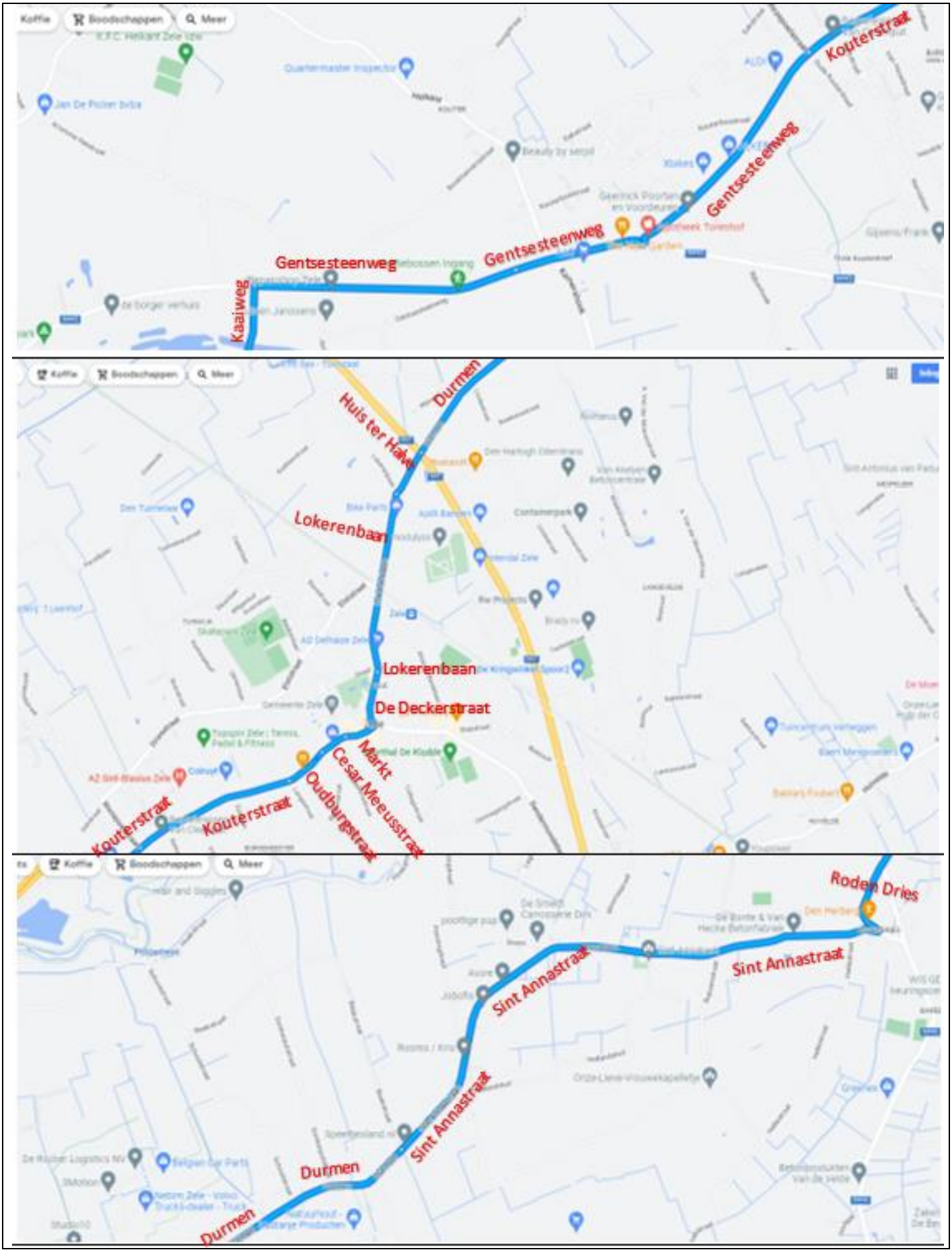
Kouterstraat
Gentsesteenweg
Gentsesteenweg
Gentsesteenweg
Kaaiweg
Durmen
Huis ter Have
Lokerenbaan
Lokerenbaan
De Deckerstraat
Markt
Cesar Meeusstraat
Oudburgstraat
Kouterstraat
Kouterstraat
Roden Dries
Sint Annastraat
Sint Annastraat
Sint Annastraat
Durmen
Durmen

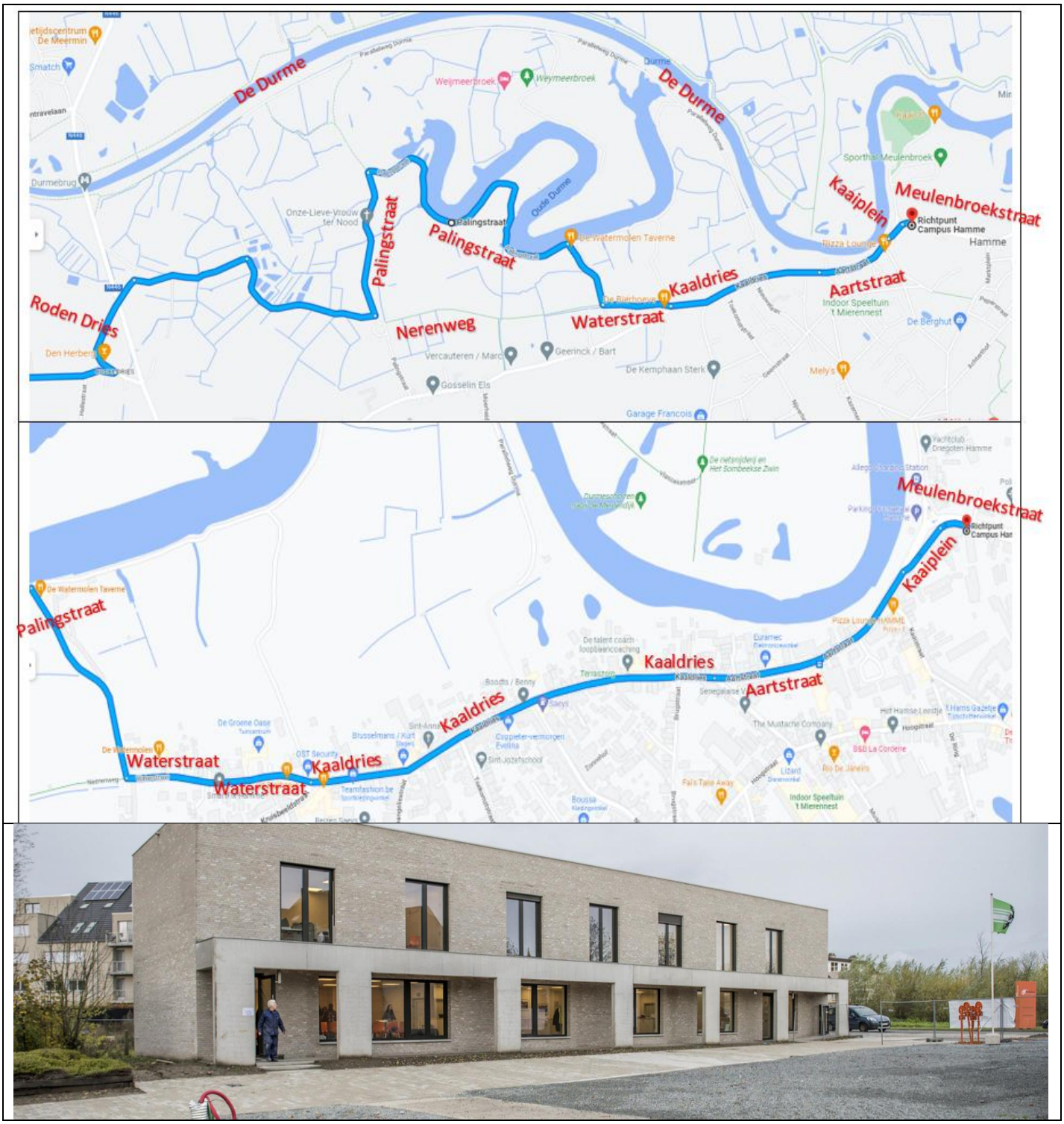

18u00: Betrekken kamers: Lossen nacht-, slaap- en fietsbagage (werfbagage in camionette laten), natte kledij ophangen, fietsbagage verversen, installeren toegewezen lokaal

19u00: **Avondmaal** (Pasta's, Pizza's): Pizza Lounge, Kaaistraat 21

9920 Hamme

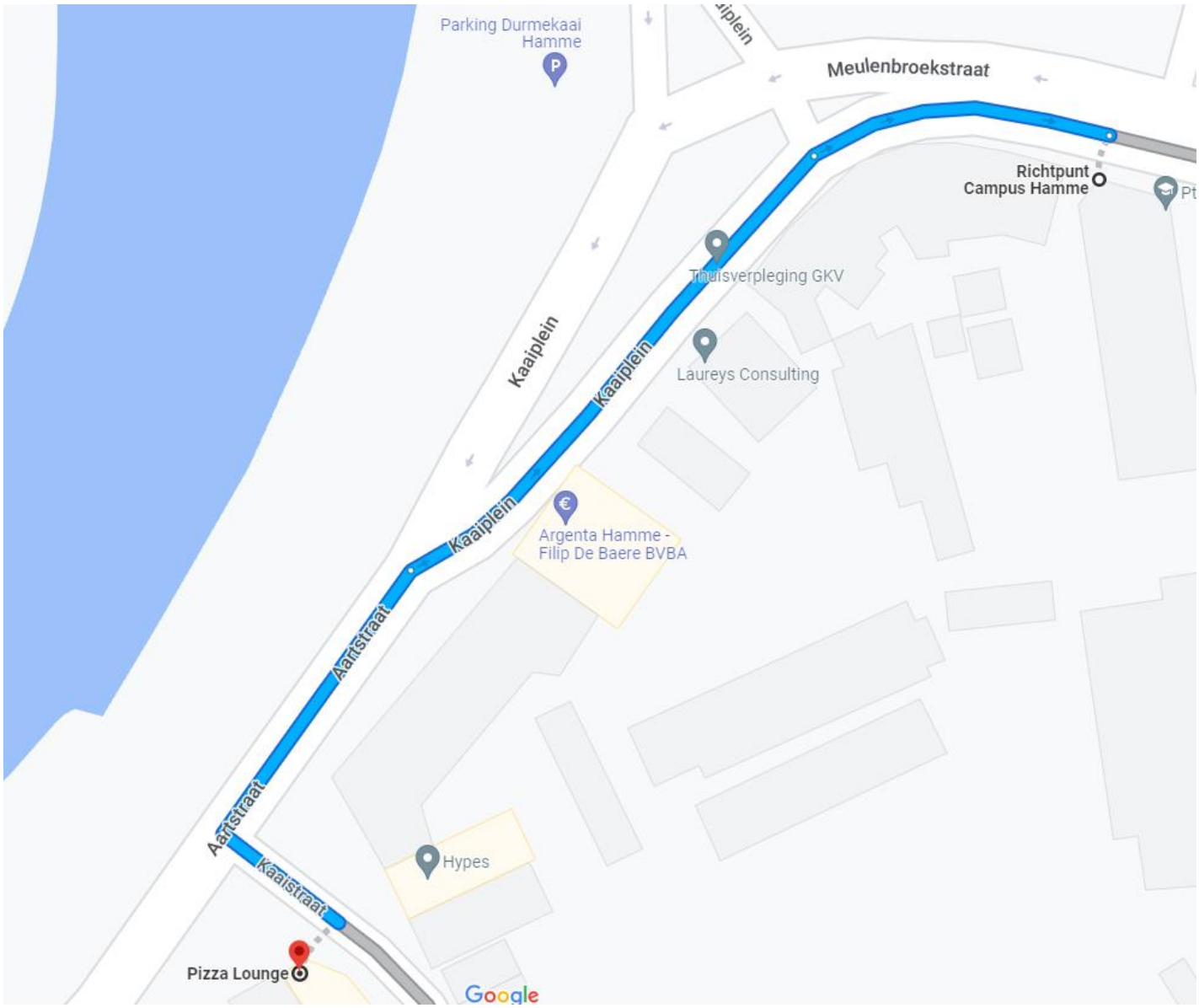

20u00: Briefing en avondactiviteit

21u30: Iedereen op kamers – douchemoment - gezelschapspelen

22u30: nachtrust en stilte op de kamers